

# BEBAUUNGS - UND GRÜNORDNUNGSPLAN

## Bad Füssing

### "ALT FÜSSING"

GEMEINDE	<i>Bad Füssing</i>
LANDKREIS	<i>Passau</i>
REGIERUNGSBEZIRK	<i>Niederbayern</i>

<u>3</u> ÄNDERUNG	<u>DECKBLATT 3</u>
<i>Bad Füssing, den</i>	<u>30. APRIL 1992</u>

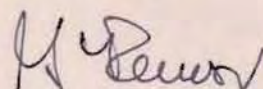
M A S S T A B

1 : 1000

*Ing. Büro Jürgen KRAUSE Hochbau, Tiefbau, Statik*  
*Pappelallee 1a 8397 Bad Füssing TEL 08531/2628 TELEFAX 08531/29895*

BAD FÜSSING

DEN 30. APRIL 1992



# BEBAUUNGSPLANÄNDERUNG



## FESTSETZUNGEN DURCH TEXT (geändert)

§ 1 Abs(2) Maß der baulichen Nutzung

Fl. Nr.	GFZ (Höchstwert)	GRZ (Höchstwert)
1056 (7) + 1056/7	0,65	0,25

## PLANLICHE FESTSETZUNGEN

- ■ ■ GRENZE DES RÄUMLICHEN GELTUNGSBEREICHES
- — ● NUTZUNGSKETTE
- NG NEBENGEBAUDE (GERÄTESCHUPPEN, HOLZLEGE, HÜHNERSTALL)

# GÜLTIGER BEBAUUNGSPLAN



## FESTSETZUNGEN DURCH TEXT

§ 1 Abs(2) Maß der baulichen Nutzung

Fl. Nr.	GFZ (Höchstwert)	GRZ (Höchstwert)
10 561/1 + 10 561/1	0,5	0,20

**BEBAUUNGS- UND GRÜNORDNUNGSPLAN**

**BAD FÜSSING "ALT FÜSSING"**


3. Änderung mit Deckblatt Nr. 3 vom 30.04.1992

Die Gemeinde Bad Füssing hat mit Beschluß des Gemeinderates vom 30.06.1992 die 3. Änderung des Bebauungsplanes im vereinfachten Verfahren nach § 13 BauGB als Satzung beschlossen. Die Stellungnahmen der der Änderung Widersprechenden wurden als Anregungen und Bedenken behandelt.

Bad Füssing, den 05.08.1992

GEMEINDE BAD FÜSSING

.....  
Gnan  
Bürgermeister




Dem Landratsamt Passau wurde die 3. Änderung mit Deckblatt Nr. 3 am 05.08.1992 lt. § 11 Abs. 1 BauGB angezeigt.

Bad Füssing, den 05.08.1992

GEMEINDE BAD FÜSSING

.....  
Gnan  
Bürgermeister



Die Änderung wurde mit Begründung am ..... gemäß § 12 BauGB öffentlich ausgelegt. Die Auslegung ist am ..... ortsüblich durch Anschlag an der Amtstafel bekanntgemacht worden. Die Änderung des Bebauungsplanes ist damit nach § 12 BauGB rechtsverbindlich.

Bad Füssing, den

GEMEINDE BAD FÜSSING

.....  
Gnan  
Bürgermeister