

# BEBAUUNGS - UND GRÜNORDNUNGSPLAN

## Bad Füssing "AICHMÜHLE"

GEMEINDE	Bad Füssing
LANDKREIS	Passau
REGIERUNGSBEZIRK	Nieder bayern

..... 2 ..... ÄNDERUNG      DECKBLATT ..... 2 .....

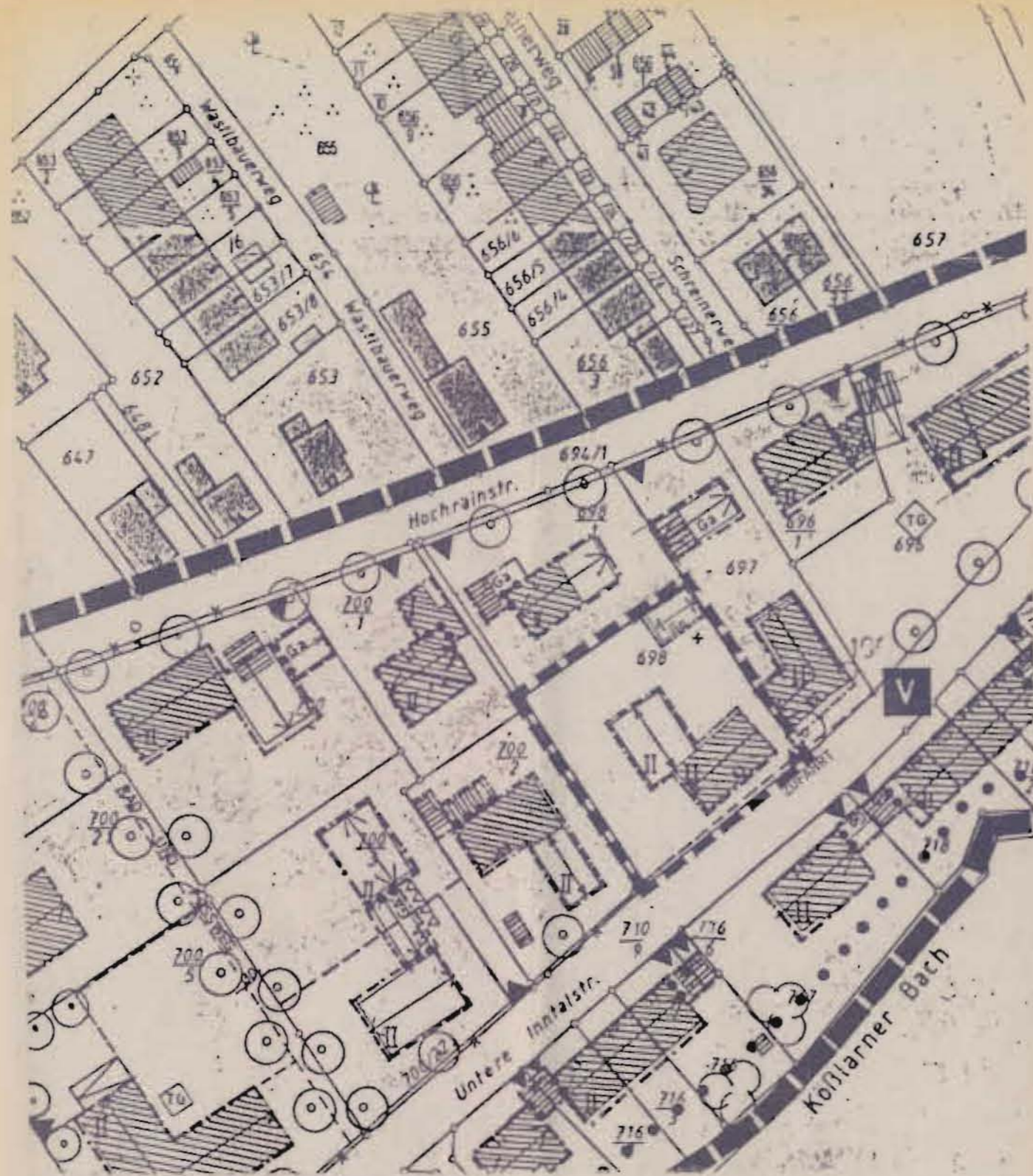
M A S S T A B

1 : 1000

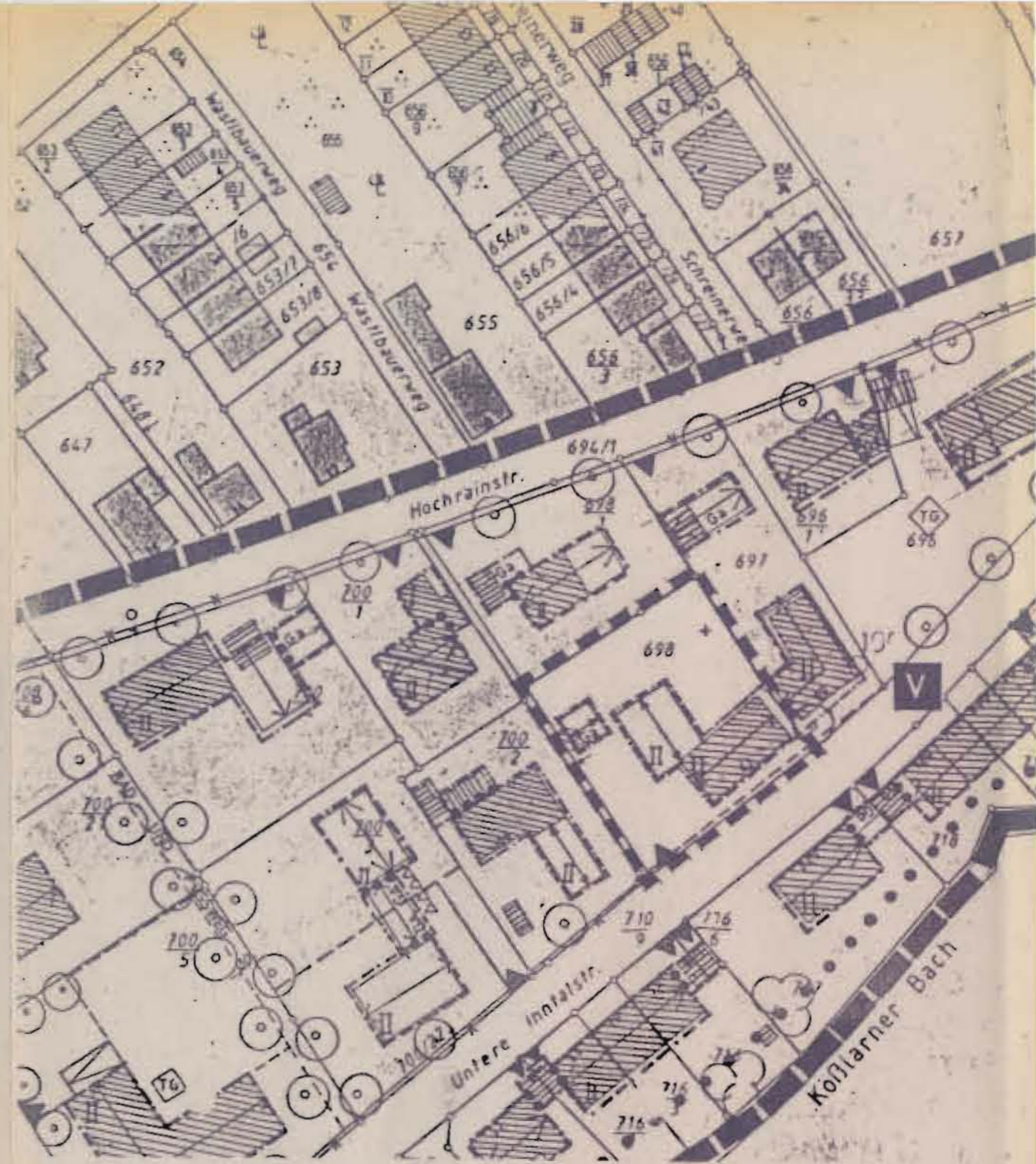

WÜRDING, DEN 04.12.1996

 Gm  
bH  
Bauunternehmen  
94072 Bad Füssing 1  
Antoniusweg 2  
08531/22074-75, Fax 22157

PLANUNG i.A. *H. H. H. H.*



BEBAUUNGSPLANÄNDERUNG



GÜLTIGER BEBAUUNGSPLAN

Begründung zur 2. Änderung des Bebauungsplanes

vom 04.12.1996

"Aichmühle"

Deckblatt Nr. 2

Im derzeit gültigen Bebauungsplan "Aichmühle" befindet sich die Garage im Süd-Westen. Auf Grund der Bebauung ist die Garage nicht mehr anfahrbar. Eine neue Zufahrt ist durch den Abbruch eines Teils des bestehenden Wohnhauses nachgewiesen, deshalb sollte der Bebauungsplan insoweit abgeändert werden, daß die Garagen im Nord-Osten errichtet werden können.

Dies hätte den Vorteil, daß die Garage zugleich eine abschirmende Wirkung zum Nachbargrundstück hat.

Würding, 04.12.1996

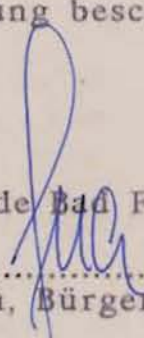
Bebauungsplan "AICHMÜHLE"

2. Änderung mit Deckblatt Nr. 2 vom 04.12.1996

Die Gemeinde Bad Füssing hat mit Beschluß des Gemeinderates vom 24.02.1997 die 2. Änderung des Bebauungsplanes im vereinfachten Verfahren nach § 13 BauGB als Satzung beschlossen. Kein Beteiligter hat der Änderung widersprochen.

Bad Füssing, den 04.03.97

Gemeinde Bad Füssing

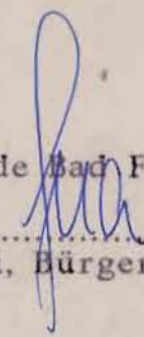
  
.....  
Gnan, Bürgermeister



Die Änderung wurde mit Begründung am 04.03.97 gem. § 12 BauGB öffentlich ausgelegt. Die Auslegung ist am 04.03.97 ortsüblich durch Anschlag an der Amtstafel bekanntgemacht worden. Die Änderung des Bebauungsplanes ist damit nach § 12 BauGB rechtsverbindlich.

Bad Füssing, den 04.03.97

Gemeinde Bad Füssing

  
.....  
Gnan, Bürgermeister

