

# BEBAUUNGSPLAN

THALERSTRASSE

GEMEINDE  
LANDKREIS  
REGIERUNGSBEZIRK

BAD FÜSSING  
PASSAU  
NIEDERBAYERN

## 2. ÄNDERUNG ZUM BEBAUUNGSPLAN "THALER STRASSE"

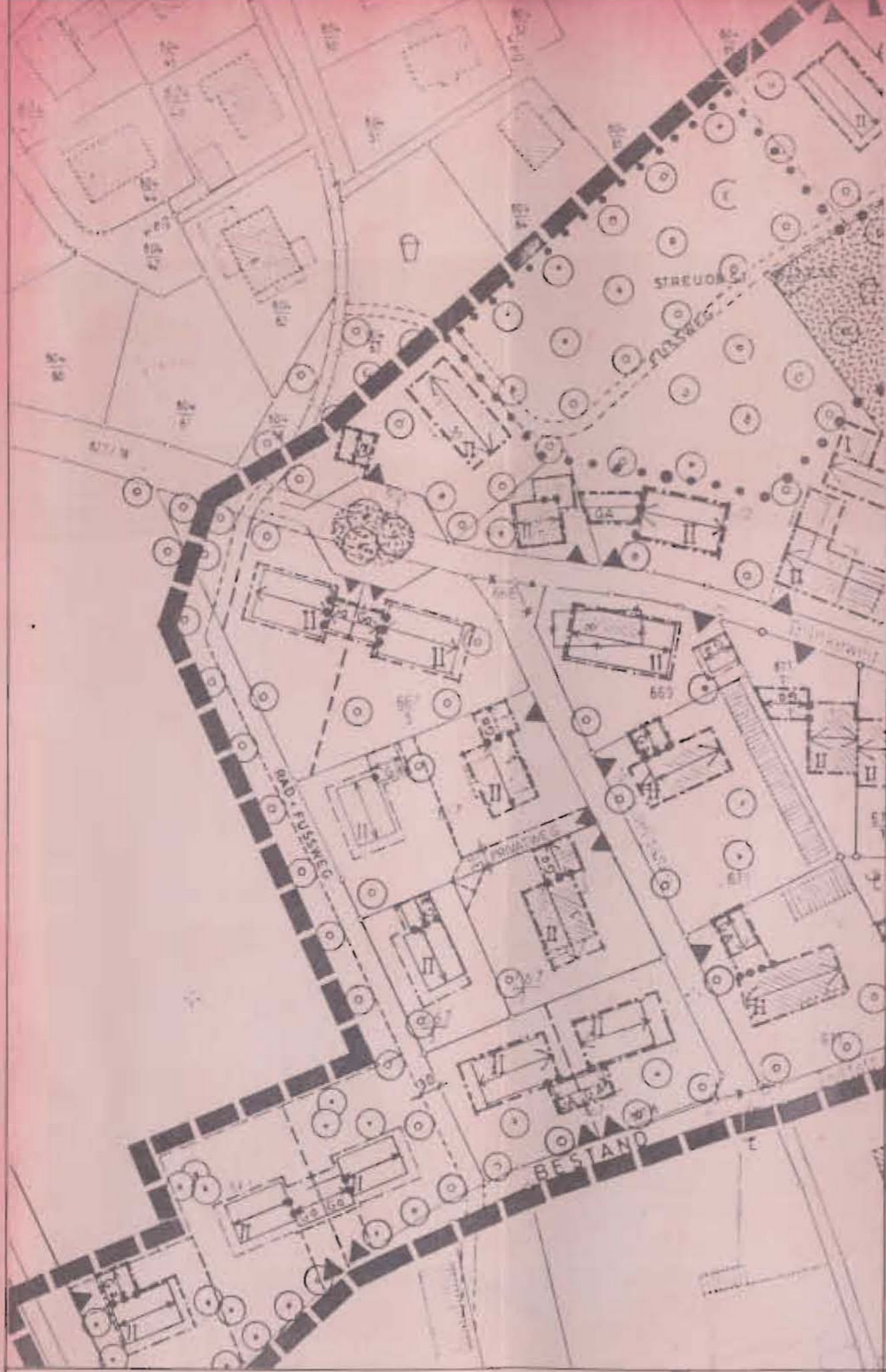
DECKBLATT NR. 2

M 1:1000

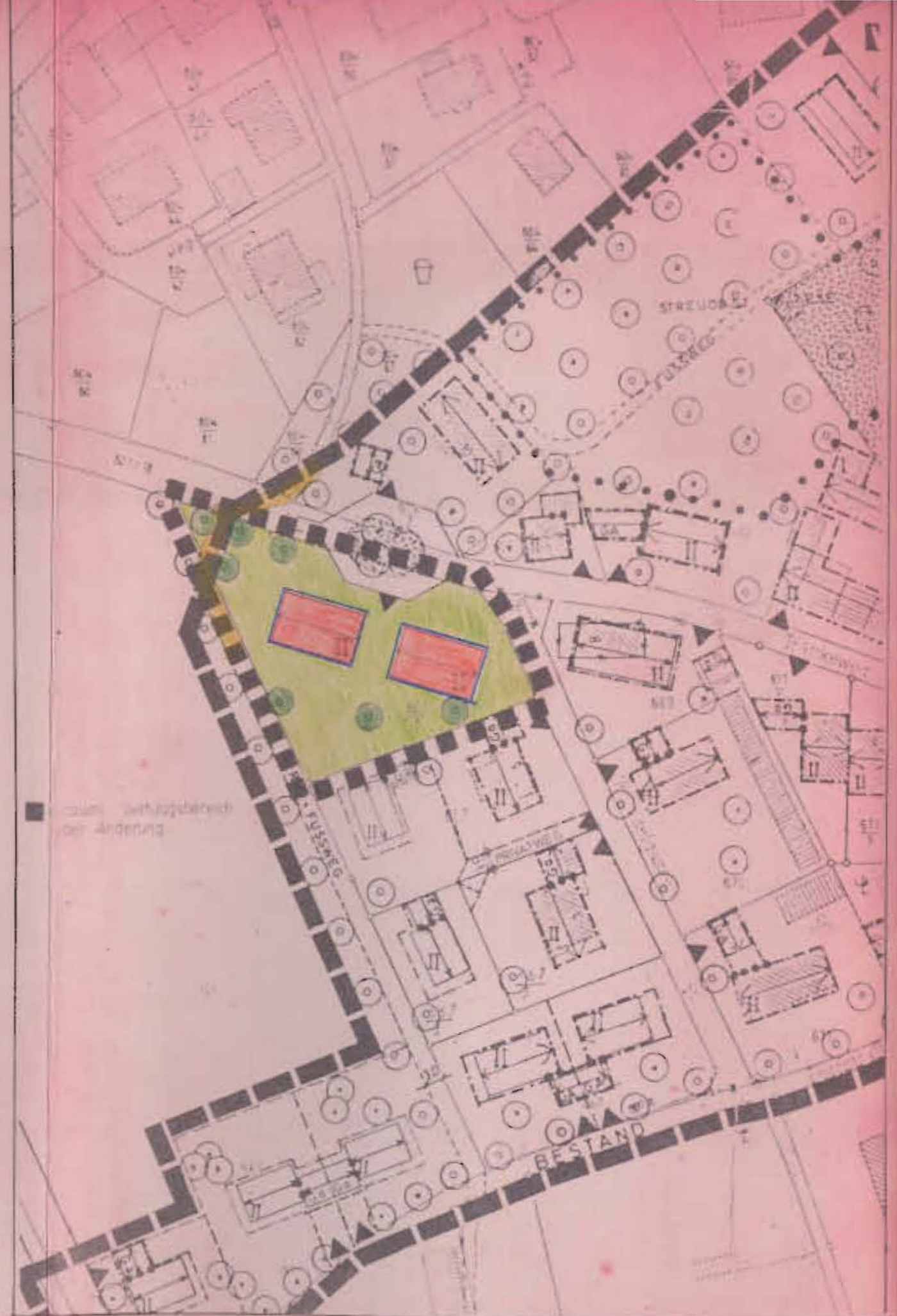
PLANUNG

 Gm  
baunternehmen  
bH  
4079 Bad Füssing 1  
A n n e n s t r a ß e 2  
907 Fax 22187  
*Alkauer*

BAD FÜSSING, DEN 06.09.95



GULTIGER BEBAUUNGSPLAN



BEBAUUNGSPLANÄNDERUNG

Begründung zur 2. Änderung des Bebauungsplanes

vom 06.09.1995


"Thalerstraße"

Deckblatt Nr. 2

Um einen harmonischen Gesamteindruck zu erreichen, sollen auf dem Grundstück Fl.-Nr. 667/5 zwei gleiche Gebäude entstehen. Die Baugrenzen vom linken Gebäude werden dadurch um ca. 1,00 m vergrößert, bzw. beide Gebäude um ca. 2,00 m nach hinten versetzt.

Dadurch würde auch der Abstand zu dem geplanten Straßenverlauf (Einbuchtung) vergrößert werden.

Würding, 06.09.1995

 Gm  
bauunternehmungen  
94072 Bad Füssing 1  
Antoniusweg 2  
09532 2071-76, Fax 22107

*Antonius*

# Bebauungsplan "Thalerstraße"

2. Änderung mit Deckblatt Nr. 2 vom 06.09.1995

Die Gemeinde Bad Füssing hat mit Beschluß des Gemeinderates vom 18.12.1995 die 2. Änderung des Bebauungsplanes im vereinfachten Verfahren nach § 13 BauGB als Satzung beschlossen. Kein Beteiligter hat der Änderung widersprochen.

Bad Füssing, den 21.12.1995

Gemeinde Bad Füssing

.....  
Gnan, Bürgermeister



Die Änderung wurde mit Begründung am 21.12.1995 gem. § 12 BauGB öffentlich ausgelegt. Die Auslegung ist am 21.12.1995 ortsüblich durch Anschlag an der Amtstafel bekanntgemacht worden. Die Änderung des Bebauungsplanes ist damit nach § 12 BauGB rechtsverbindlich.

Bad Füssing, den 21.12.1995

Gemeinde Bad Füssing

.....  
Gnan, Bürgermeister

