

# **BEBAUUNGSPLAN „THALERSTRASSE“**

**im Ortsteil Würding  
Gemeinde Bad Füssing**

**3. Änderung mit Deckblatt Nr. 3**

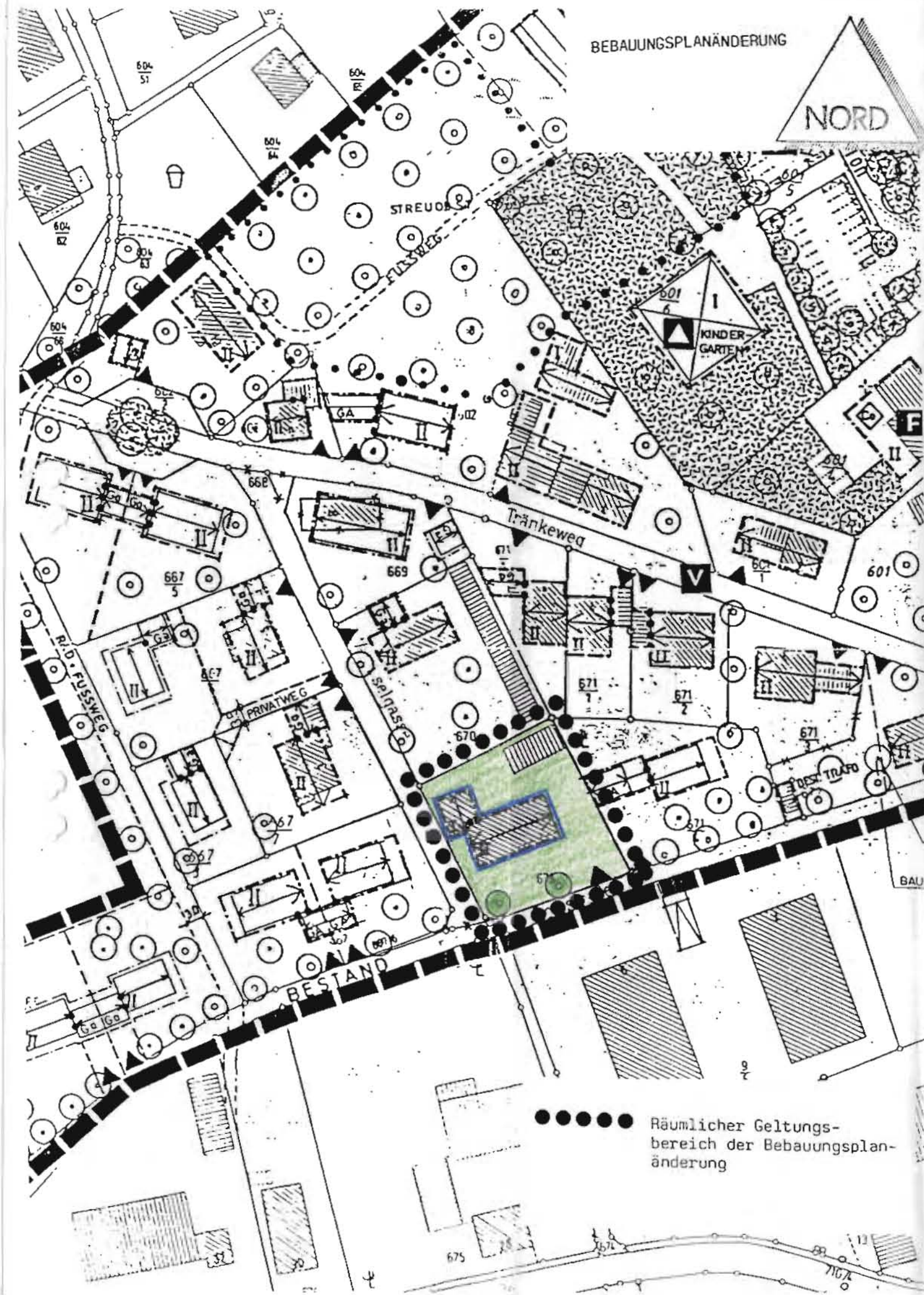
**Planverfasser:  
Thomas Milcher Dipl. Ing. (FH)  
Schönauer Str. 7b  
84307 Eggenfelden**

**Datum:  
07.03.1996**



BEBAUUNGSPLANÄNDERUNG

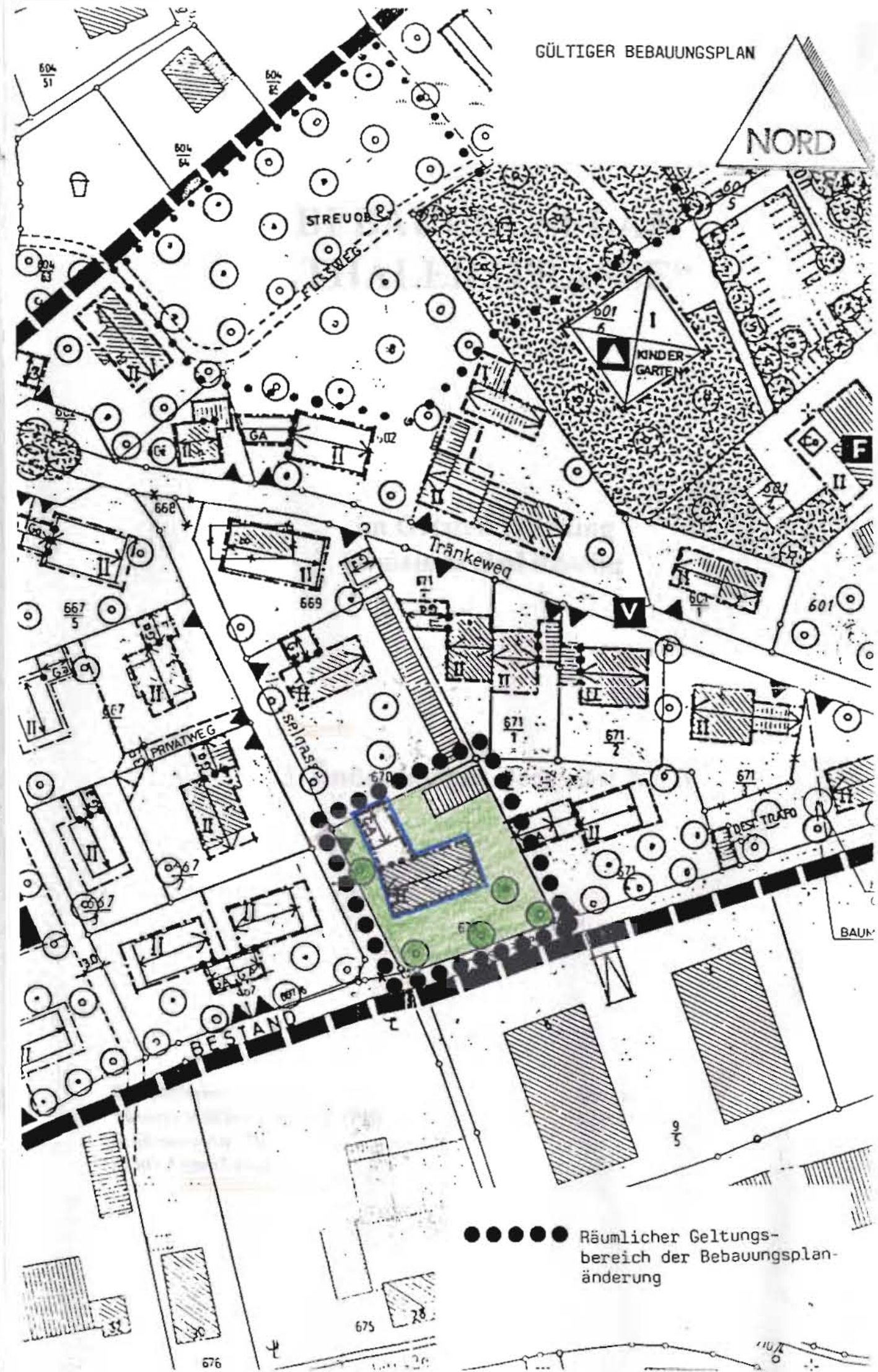
NORD



●●●●● Räumlicher Geltungsbereich der Bebauungsplanänderung

GÜLTIGER BEBAUUNGSPLAN

NORD



●●●●● Räumlicher Geltungsbereich der Bebauungsplanänderung



# **BEBAUUNGSPLAN „THALERSTRASSE“**

## **3. Änderung mit Deckblatt Nr. 3**

### Begründung:

Im rechtsgültigen Bebauungsplan ist für das Grundstück mit der Fl.-Nr. 673, Gemarkung Würding, ein Gebäude mit zwei Vollgeschoßen und einer nördlich angebauten Garage vorgesehen.

Zur Schaffung von zusätzlichen, privaten Wohnraum ist nunmehr beabsichtigt, anstelle der Garage im nordwesten den Anbau einer Wohnung mit einem Vollgeschoß festzulegen.

Die Grünflächenzahl wird durch den Anbau nach wie vor eingehalten.

# BEBAUUNGSPLAN „THALERSTRASSE“


3. Änderung mit Deckblatt Nr. 3 vom ...07.03.1996.....

Die Gemeinde Bad Füssing hat mit Beschluß des Gemeinderates vom 20.05.1996 die 3. Änderung des Bebauungsplanes im vereinfachten Verfahren nach § 13 BauGB als Satzung beschlossen.  
Kein Beteiligter hat der Änderung widersprochen.

Bad Füssing, den 28.05.1996.....



Gemeinde Bad Füssing

  
.....  
~~Günther, Bürgermeister~~


Flock  
Verw. Amtsrat

Die Änderung wurde mit Begründung am 28.05.1996..... gem. § 12 BauGB öffentlich ausgelegt. Die Auslegung ist am 28.05.1996..... ortsüblich durch Anschlag an der Amtstafel bekanntgemacht worden. Die Änderung des Bebauungsplanes ist damit nach § 12 BauGB rechtsverbindlich.

Bad Füssing, den 28.05.1996.....



Gemeinde Bad Füssing

  
.....  
~~Günther, Bürgermeister~~

Flock  
Verw. Amtsrat