

BEBAUUNGSPLAN UND GRÜNORDNUNGSPLAN BAD FÜSSING

GEMEINDE : Bad Füssing
LANDKREIS : Passau
REGIERUNGSBEZIRK: Niederbayern

36. ÄNDERUNG ZUM

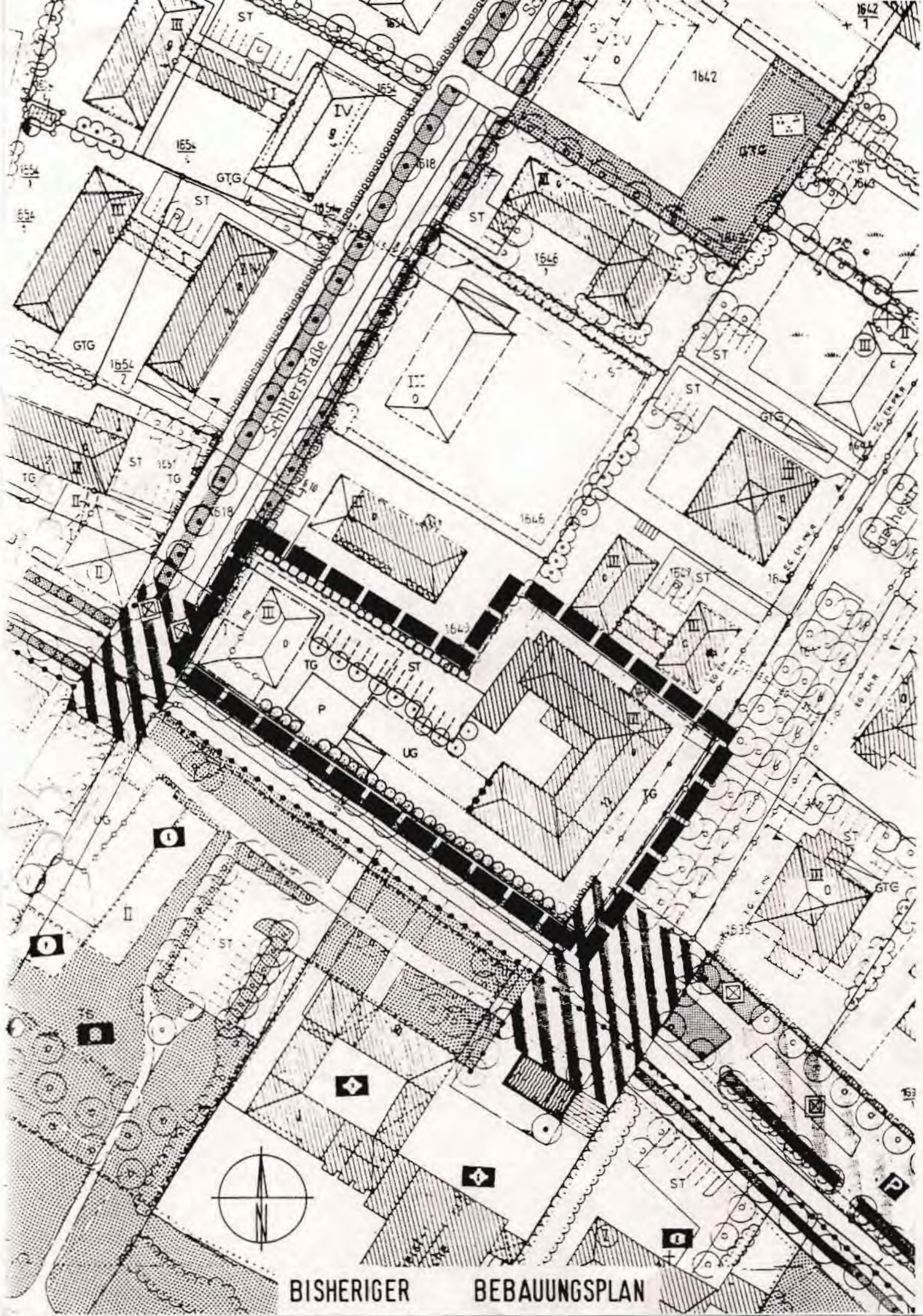
BEBAUUNGSPLAN UND
GRÜNORDNUNGSPLAN
Bad Füssing
Kurgebiet - Süd

M 1 : 1000

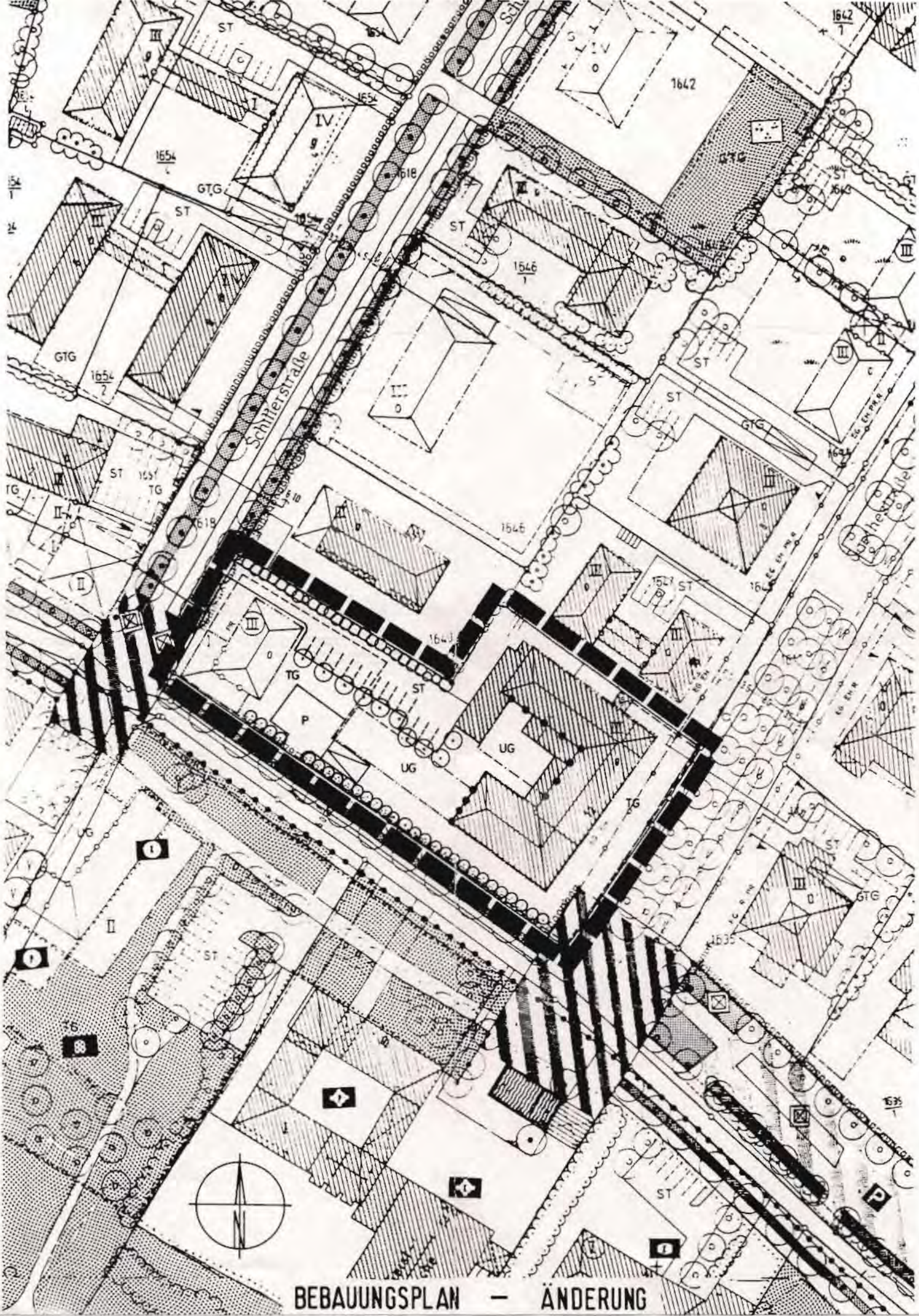
28.09.1995

Deckblatt Nr. 36

Architekturbüro
Dipl.-Ing. W. Lill
Berger Straße 1
94060 Pocking
Tel. 08531/41404
Fax: 08531/12774



BISHERIGER BEBAUUNGSPLAN



BEBAUUNGSPLAN - ÄNDERUNG

BEBAUUNGS- UND GRÜNORDNUNGSPLAN
- BAD FÜSSING KURGEBIET SÜD -

Architekturbüro Lill

36. Änderung mit Deckblatt Nr. 36 für
Grundstück Fl.Nr. 1648 Gemarkung Safferstetten (Goethestr. 12)

Begründung:

Der Eigentümer des Anwesens beabsichtigt den Anbau von Therapieräumen im Untergeschoß. Es ist geplant, den Anbau im jetzt abgesenkten Innenhof zu erstellen und durch Begrünung des Daches in die vorhandene Situation einzufügen.

Diese Baumaßnahme ist dringend erforderlich, um den Qualitätsstandard des Hauses den heutigen Anforderungen anpassen zu können.

Pocking, den 28.09.1995


**BEBAUUNGS- UND GRÜNORDNUNGSPLAN
- BAD FÜSSING KURGEBIET SÜD -**

Die Gemeinde Bad Füssing hat mit Beschluß des Gemeinderates vom 11.12.1995 die
...36... Änderung des Bebauungsplanes im vereinfachten Verfahren nach § 13 BauGB als Satzung
beschlossen.

Kein Beteiligter hat der Änderung widersprochen.

Bad Füssing, den 28. 12. 95

Gemeinde Bad Füssing


.....
Gnan 1. Bürgermeister




Die Änderung wurde mit Begründung am 28. 12. 95 gemäß § 12 BauGB öffentlich ausgelegt.
Die Auslegung ist am 28. 12. 95 ortsüblich durch Anschlag an der Amtstafel bekanntgemacht
worden.

Die Änderung des Bebauungsplanes ist damit nach § 12 BauGB rechtsverbindlich.

Bad Füssing, den 28. 12. 95

Gemeinde Bad Füssing


.....
Gnan 1. Bürgermeister

