



BEBAUUNGSPLAN UND GRÜNORDNUNGSPLAN BAD FÜSSING

LANDKREIS
GEMEINDE
REGIERUNGSBEZIRK

PASSAU
BAD FÜSSING
NIEDERBAYERN

39. ÄNDERUNG ZUM

BEBAUUNGS- UND GRÜNORDNUNGSPLAN
BAD FÜSSING

**SAFFERSTETTEN
SÜD**

Deckblatt Nr. 39

M 1 : 1000

Dipl.-Ing. (FH) K. Daschner
Passauer Straße 77
94060 Pocking
Tel.: 08531-91830

Pocking, 03.07.2012

Ausgefertigt am: 03. SEP. 2012

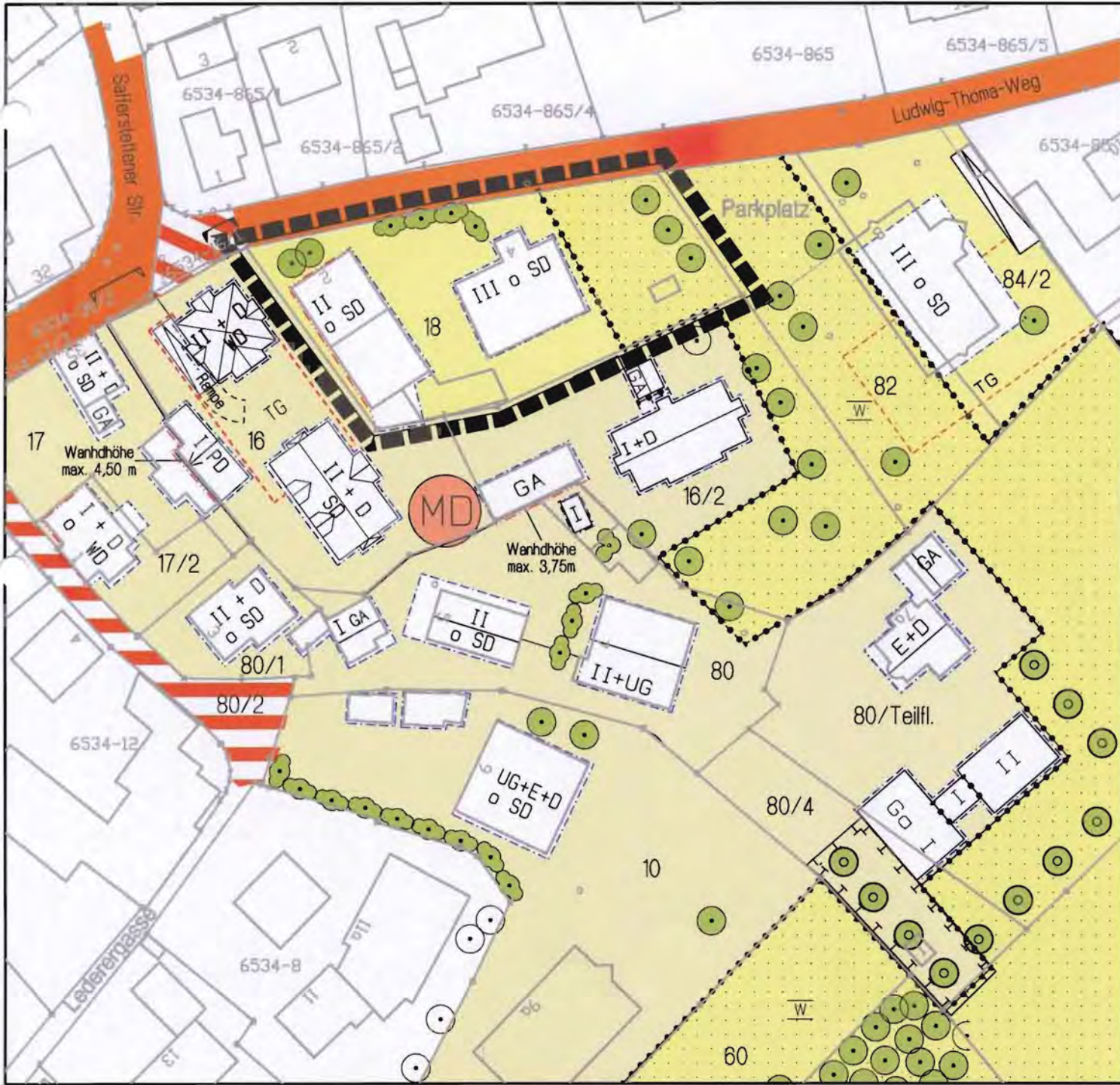

Brundobler
1. Bürgermeister





GÜLTIGER BEBAUUNGSPLAN " SAFFERSTETTEN SÜD "

████████████████████ = Geltungsbereich




M 1 : 1000

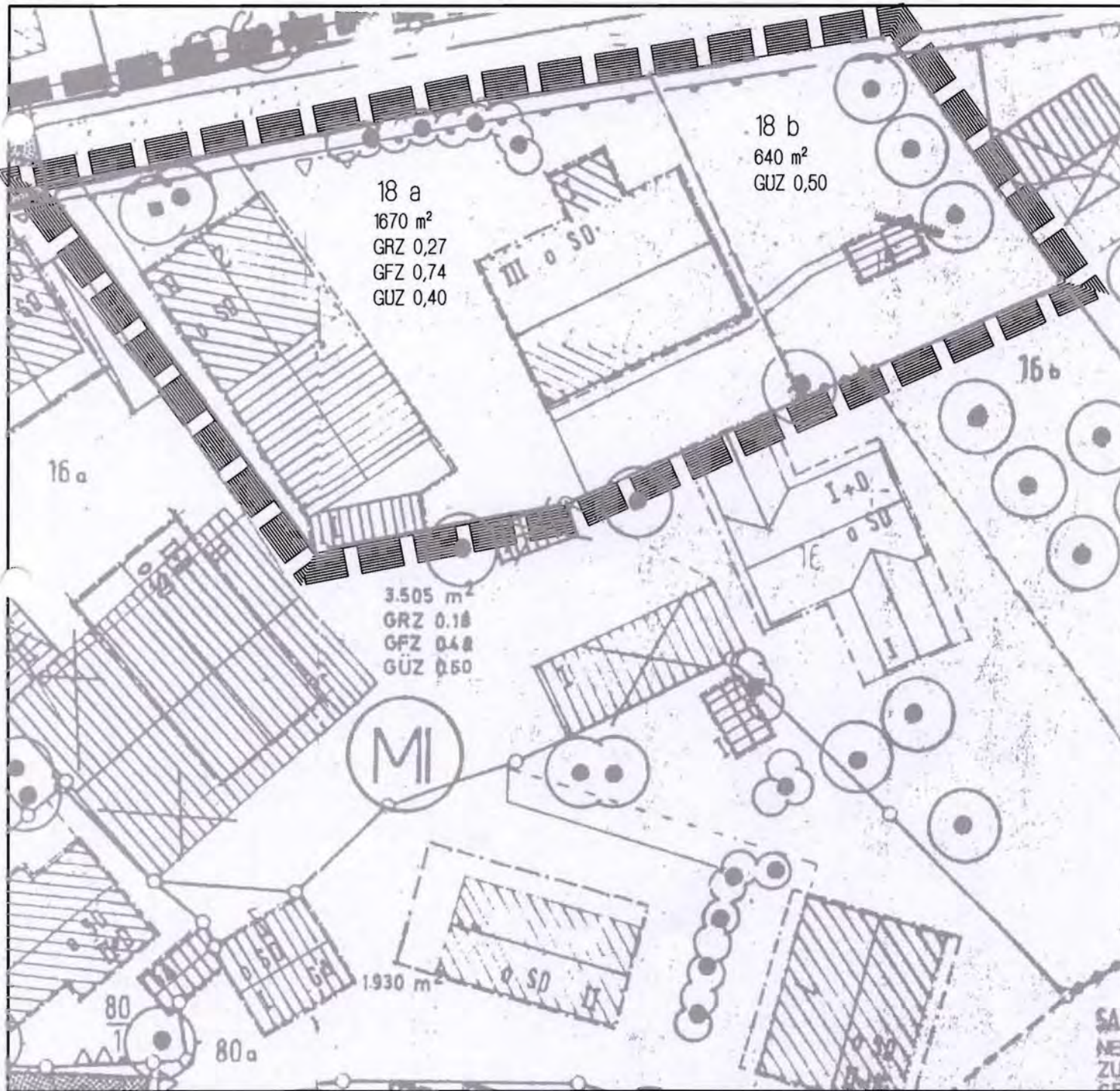
03.07.2012



N

GÜLTIGER BEBAUUNGSPLAN " SAFFERSTETTEN SÜD "

 = Geltungsbereich



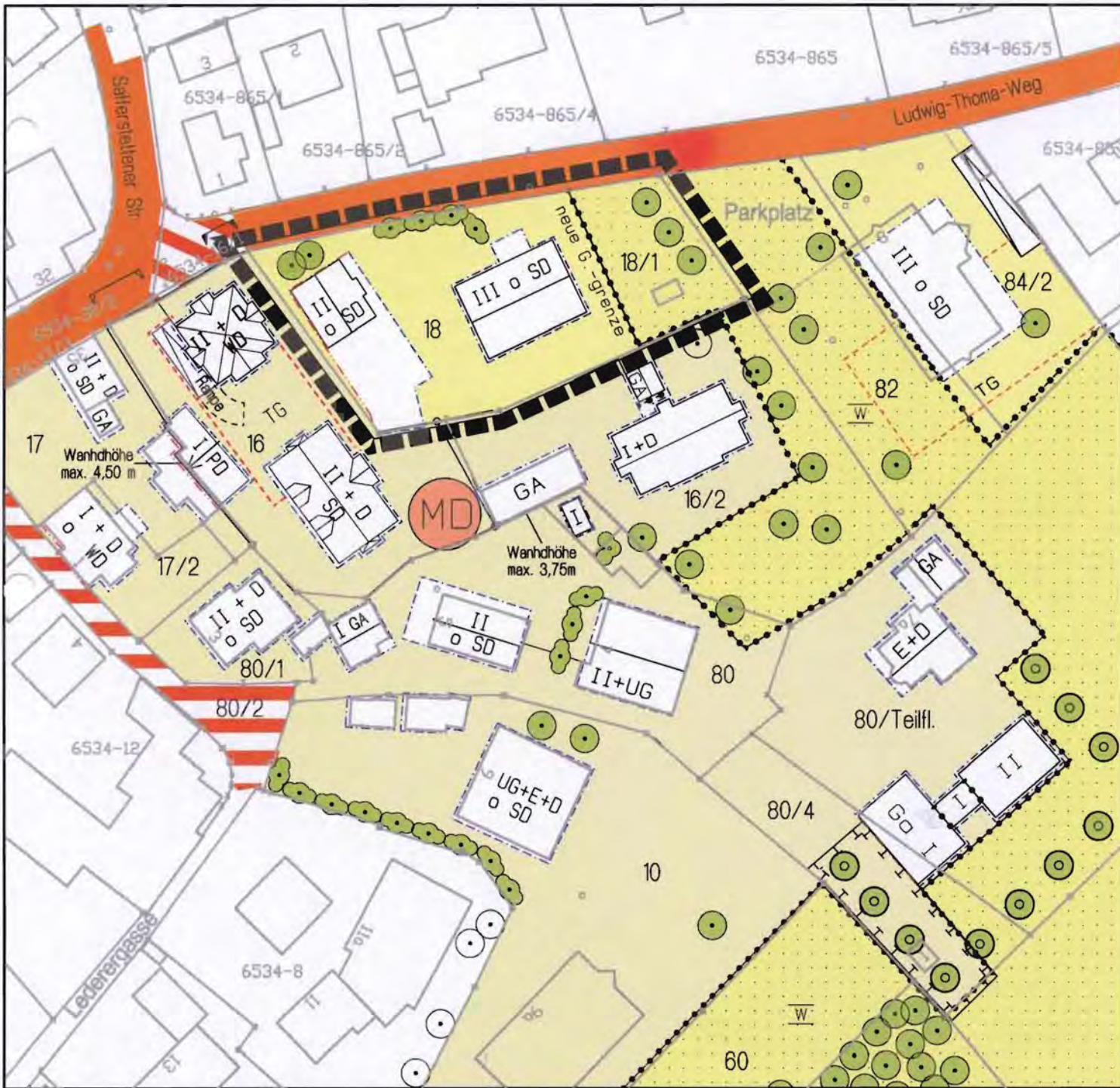
M 1 : 500

03.07.2012



BEBAUUNGSPLANÄNDERUNG " SAFFERSTETTEN SÜD "

————— = Geltungsbereich




M 1 : 1000

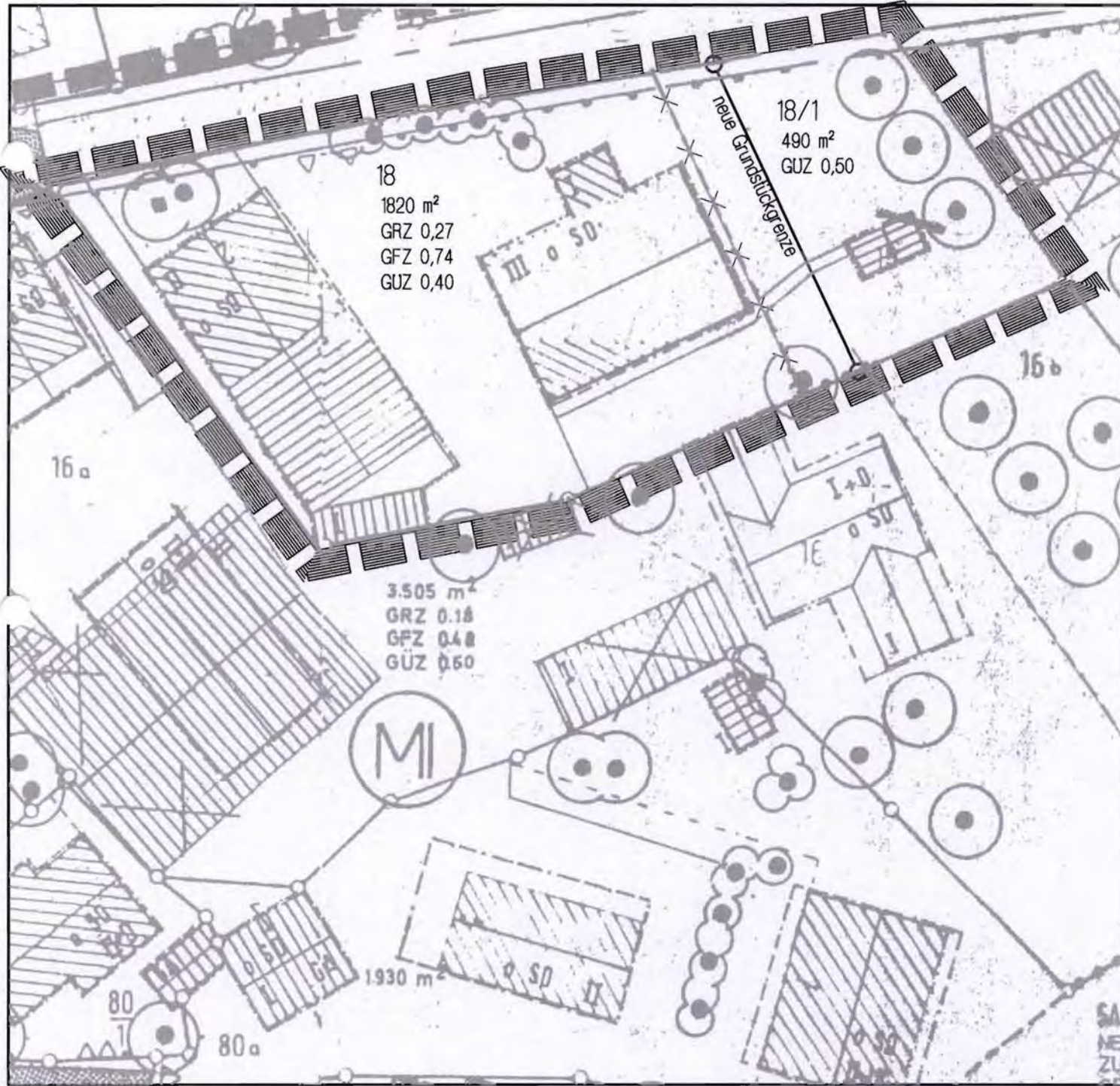
03.07.2012



N

BEBAUUNGSPLANÄNDERUNG " SAFFERSTETTEN SÜD "

 = Geltungsbereich



M 1 : 500

03.07.2012

39. Änderung des Bebauungs- u. Grünordnungsplanes Safferstetten Süd mit Deckblatt-Nr. 39 für das Grundstück Flur-Nr. 18 u. 18/1


Begründung:

Das Grundstück Flur-Nr. 18, Gemarkung Safferstetten wurde aufgeteilt auf die neuen Grundstücke Flur-Nr. 18 und 18/1. Die im Bebauungsplan festgesetzten Grundstücksgrößen werden auf die nunmehr tatsächlichen, neu gebildeten Grundstücksgrößen abgestimmt und entsprechend festgesetzt.

Die Grundstückskennzahlen GRZ, GFZ und GÜZ bleiben unverändert.

Nachdem es sich um eine Änderung im vereinfachten Verfahren handelt, ist gemäß § 13 Abs. 3 BauGB eine Umweltprüfung nicht vorzunehmen.

Aufgestellt: Pocking 04.06.2012


Dipl.-Ing. (FH) K. Daschner
Passauer Straße 77
94060 Pocking
Tel.: 08531/91830

**Bebauungsplan „Safferstetten Süd“
39. Änderung mit Deckblatt Nr. 39
i.d.F. vom 03.07.2012**

Verfahrenshinweise:

Der Bauausschuss der Gemeinde Bad Füssing hat mit Beschluss vom 16.08.2012 die 39. Änderung des Bebauungsplanes im vereinfachten Verfahren nach § 13 BauGB als Satzung beschlossen.
Die vorgebrachten Anregungen wurden beschlussmässig behandelt.

Bad Füssing, 04.09.2012

Gemeinde Bad Füssing


Brundobler
Bürgermeister



Das Deckblatt wurde mit Begründung am 04.09.2012 gem. § 10 BauGB zur jedermanns Einsicht ausgelegt.
Das Inkrafttreten ist am 04.09.2012 ortsüblich durch Anschlag an der Amtstafel bekanntgemacht worden. Die Änderung des Bebauungsplanes ist damit nach § 10 BauGB rechtsverbindlich.

Bad Füssing, 04.09.2012

Gemeinde Bad Füssing


Brundobler
Bürgermeister

