

Dritte Änderung Bebauungsplan "Safferstetten Mitte"

Gemeinde : Bad Füssing

Landkreis : Passau

Regierungsbezirk: Niederbayern

Maßstab : 1:1000

Deckblatt : Nr. 3

Planung :

ROTTHALMÜNSTER, DEN 04.09.1989

Wilhelm Glaser

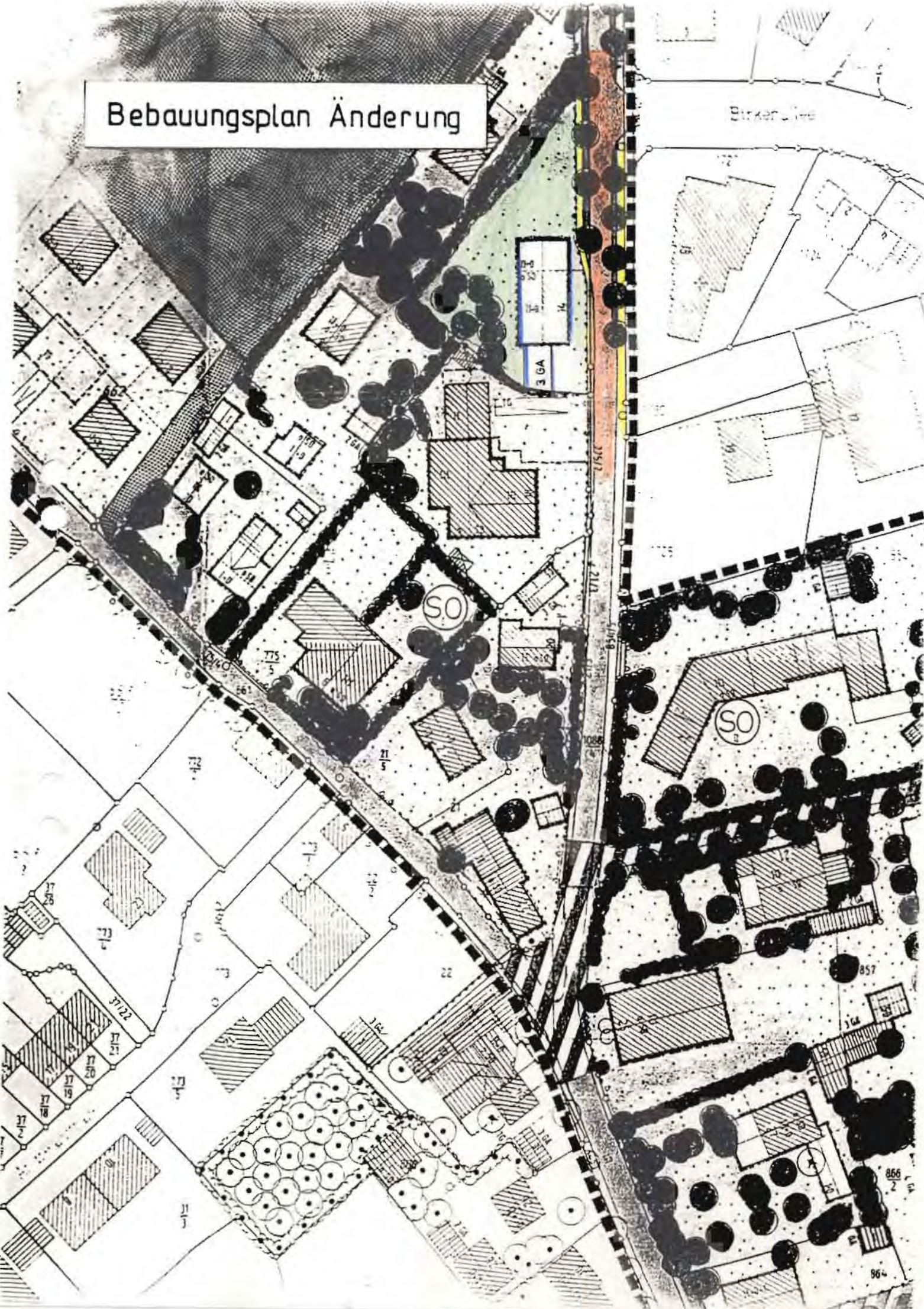
Bau-Ing.

Sonnenweg 6

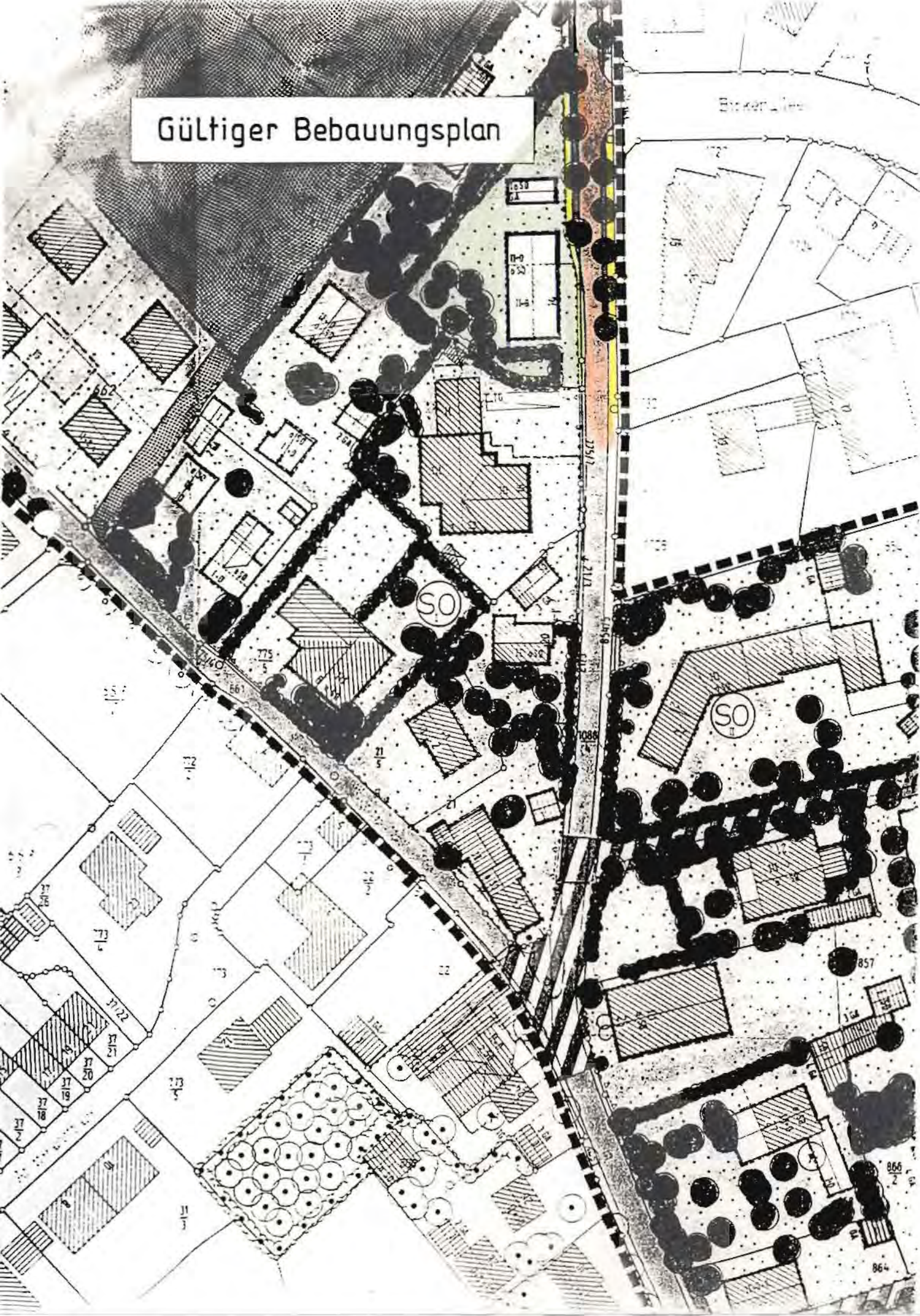
8399 Rotthalmünster

Tel. 0 85 33 / 16 02

Bebauungsplan Änderung



Gültiger Bebauungsplan



B e g r ü n d u n g

zur 3. Bebauungs- und Grünordnungsplan-Änderung Deckblatt Nr. 3 "Safferstetten Mitte"

Gemeinde: Bad Füssing
Landkreis: Passau
Regierungsbezirk: Niederbayern

Der Bebauungs- und Grünordnungsplan "Safferstetten Mitte" weist auf Grundstück Fl. Nr. 776 im nördlichen Bereich ein Garagengebäude auf.

Der Eingangsbereich des bestehenden Gebäudes befindet sich auf der Südseite. Um einen kürzeren Weg zum Hauseingang herzustellen, soll die Garage direkt an das Gebäude neben dem Hauseingang gesetzt werden.

Im Norden soll die größere geschlossene Grünfläche erhalten bleiben.

Der neue Standort der Garagen soll eine Abschirmung zur geplanten Tiefgaragen-Ausfahrt auf dem Nachbargrundstück (Anders) darstellen.

Rotthalmünster, den 04.09.1989

Wilhelm Glaser
Bau-Ing.
Sonnweg 5
8399 Rotthalmünster
Tel. 0 85 33 / 16 02

BEBAUUNGS- UND GRÜNORDNUNGSPLAN

"SAFFERSTETTEN MITTE"

3. Änderung mit Deckblatt Nr. 3 vom 04.09.1989

Die Gemeinde Bad Füssing hat mit Beschluß des Gemeinderates vom 16.11.1989 die 3. Änderung des Bebauungsplanes im vereinfachten Verfahren nach § 13 BauGB als Satzung beschlossen. Die Stellungnahmen der der Änderung Widersprechenden wurden als Anregungen und Bedenken behandelt.

Bad Füssing, ^{12.12.89}


Gemeinde Bad Füssing
.....
Gnan
Bürgermeister



Dem Landratsamt Passau wurde die 3. Änderung mit Deckblatt Nr. 3 am

Bad Füssing, ^{18.12.89}

Gemeinde Bad Füssing
.....
Gnan
Bürgermeister



Die Änderung wurde mit Begründung am ^{28.12.89}

Bad Füssing, ^{28.12.89}

Gemeinde Bad Füssing
.....
Gnan
Bürgermeister

