

BEBAUUNGS - UND GRÜNORDNUNGSPLAN

Bad Füssing " ALT FÜSSING "

GEMEINDE *Bad Füssing*
LANDKREIS *Passau*
REGIERUNGSBEZIRK *Nieder bayern*

..... 6. ÄNDERUNG DECKBLATT 6
Bad Füssing , den 10. Febr. 1995
geä. 17. März 95

Gemeinde Bad Füssing
- Bauamt -

21. MRZ. 1995

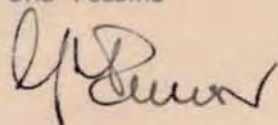
Az.:

M A S S T A B

1 : 1000

Ing. Büro Jürgen KRAUSE Hochbau, Tiefbau, Statik
STEINREUTHER STR 14b TEL 08531/24.628 TELEFAX 08531 / 29895
94072 BAD FÜSSING

BAD FÜSSING



DEN 10.02.1995
geä. 17.03.1995

Bebauungs - und Grünordnungsplan

Bad Füssing "ALT FÜSSING"

6 Änderung mit Deckblatt Nr. 6

Die Gemeinde Bad Füssing hat mit Beschluß des Gemeinderates vom 29.05.1995 die 6 Änderung des Bebauungsplanes im vereinfachten Verfahren nach § 13 BauGB als Satzung beschlossen. Kein Beteiligter hat der Änderung widersprochen.

Bad Füssing, den 09.06.95

GEMEINDE BAD FÜSSING

Winkler

Winkler
stv. Bürgermeister



Die Änderung wurde mit Begründung am 09.06.95 gemäß § 12 BauGB öffentlich ausgelegt. Die Auslegung ist am 09.06.95 ortsüblich durch Anschlag an der Amtstafel bekanntgemacht worden.

Die Änderung des Bebauungsplanes ist damit nach § 12 BauGB rechtsverbindlich.

Bad Füssing, den 09.06.95

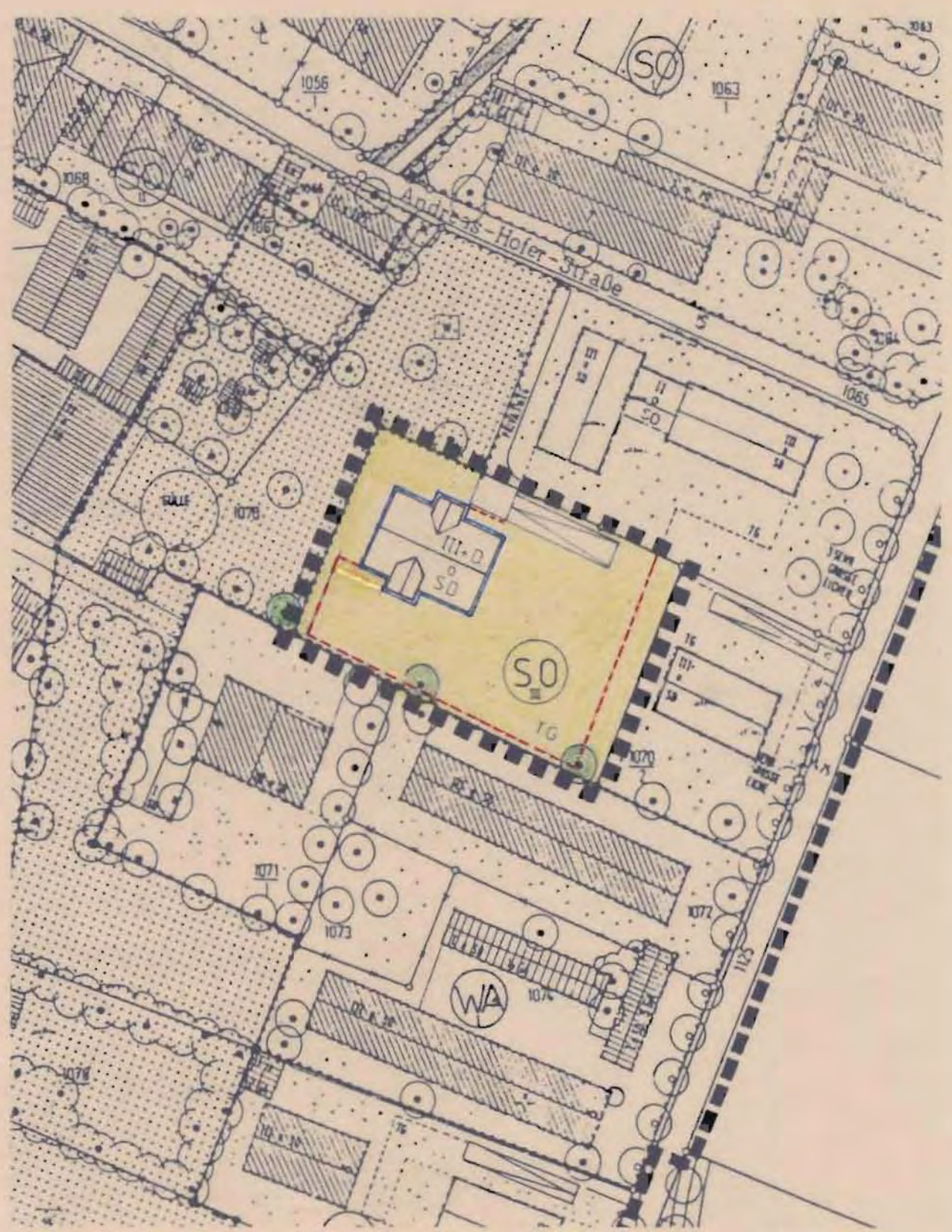
GEMEINDE BAD FÜSSING

Winkler

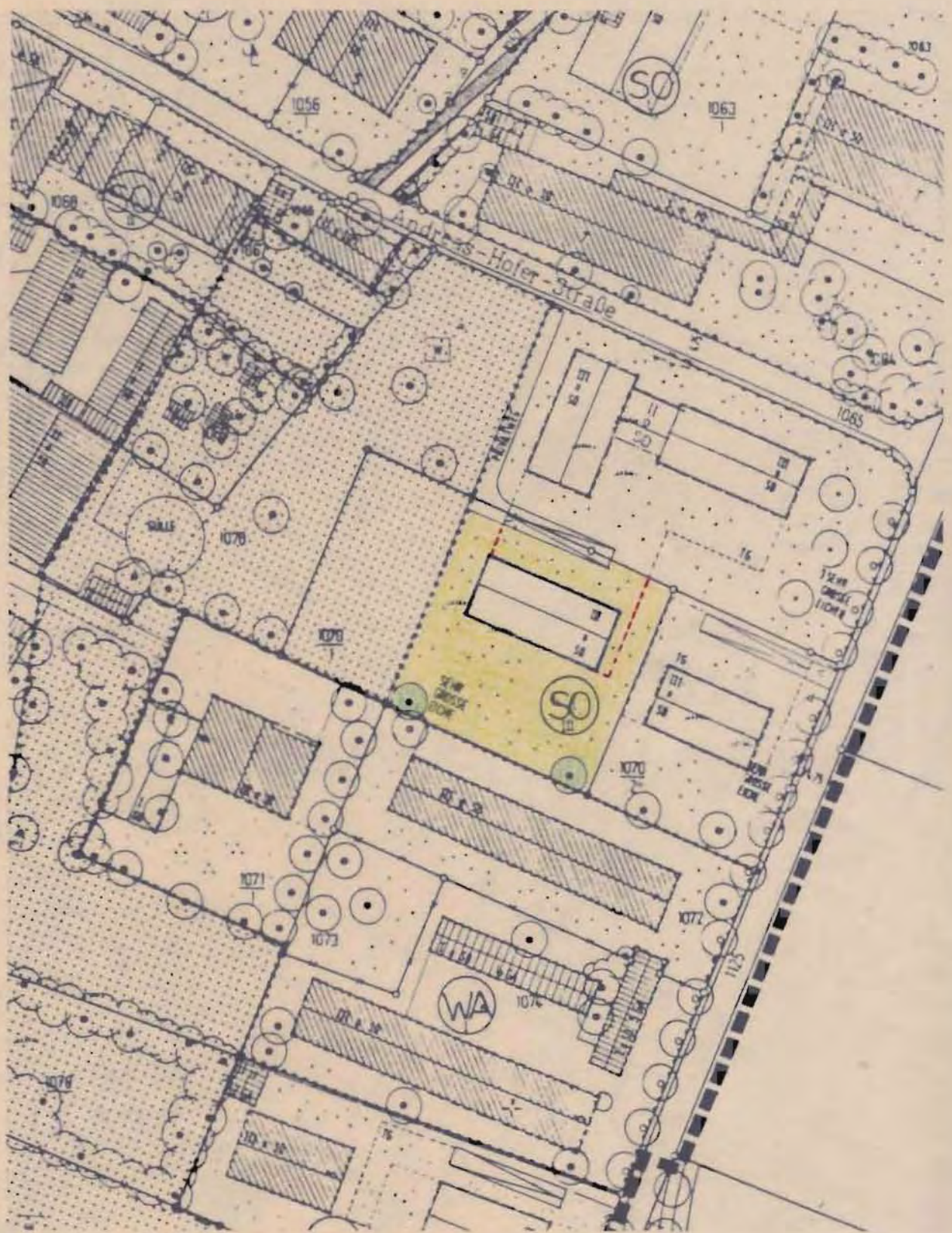
Winkler
stv. Bürgermeister



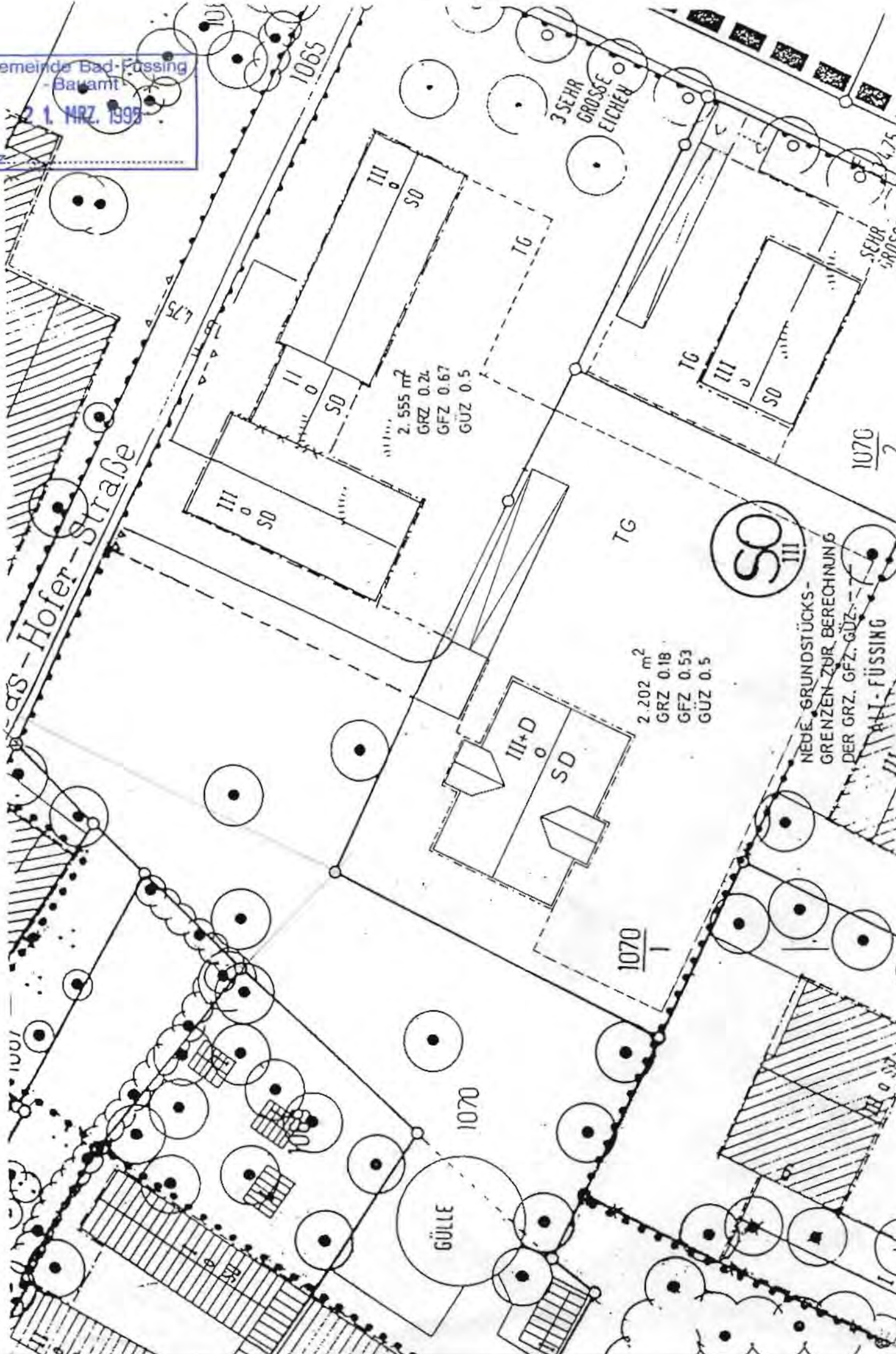
BEBAUUNGSPLANÄNDERUNG



GÜLTIGER BEBAUUNGSPLAN



Gemeinde Bad-Füssing
-Bauamt
21. MRZ. 1998
Az.:



2.555 m²
GRZ 0.24
GFZ 0.67
GÜZ 0.5

2.202 m²
GRZ 0.18
GFZ 0.53
GÜZ 0.5

SO
III

NEUE GRUNDSTÜCKS-
GRENZEN ZUR BERECHNUNG
DER GRZ, GFZ, GÜZ
BAD-FÜSSING

3 SEHR
GROSSE
EICHEN

Hofer-Strabe

GÜLLE

1065

1070

1076