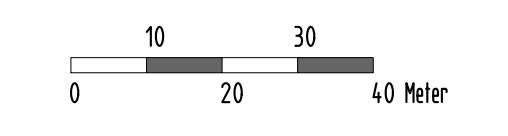


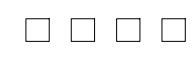
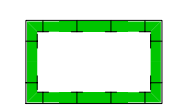
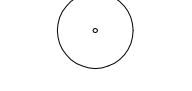


LAGEPLAN M = 1/1000



- LEGENDE ZUR ERWEITERUNG DER AUSSENBEREICHSSATZUNG VOM 11.09.1995
-  UNVERÄNDERTE GRENZEN DES GELTUNGSBEREICHES
 -  AUFGEHOBENE GRENZEN DES GELTUNGSBEREICHES
 -  NEUE ERWEITERTE GRENZEN DES GELTUNGSBEREICHES
 -  ÖKOLOGISCHE AUSGLEICHSFLÄCHE
 -  ZU ERHALTENDE BEST. STREUOBSTWIESE



ERWEITERUNG ORTSABRUNDUNGSSATZUNG
 "AIGEN WEST"
 GEMEINDE BAD FÜSSING ORTSTEIL AIGEN/INN

ZEICHNERISCHER TEIL LAGEPLAN M = 1/1000